


Hilltop Printing Co.

Digitized by the Internet Archive  
in 2016 with funding from  
Boston Public Library







**HISTORIA DE LA REVOLUCION**

De la República

**DE COLOMBIA.**



ATLAS  
DE LA  
REVOLUCION

1811

173

HERNANDEZ DE LA RELIGION

B. H.

April 20. 1894

9

Text 4.4

Atlas 1.1

W. H. B. & C. Co.  
Boston





CARTA  
de la  
Republica  
de  
COLOMBIA  
1827.




**HISTORIA**  
**DE LA REVOLUCION**  
**DE LA REPUBLICA**  
**DE COLOMBIA,**

Por José Manuel Restrepo,

SECRETARIO DEL INTERIOR DEL PODER EJECUTIVO DE LA MISMA REPUBLICA.

.....  
**ATLAS.**  
.....



**PARIS,**  
**LIBRERIA AMERICANA,**  
Calle del Temple, n. 69.



1827



**Imprenta de David,**

Calle del arrabal Poissonnière, n.º 6, en París.



# MAPA DE COLOMBIA.

---

ESTE nuevo Mapa de la república de Colombia , se ha trabajado bajo la inspeccion del secretario del interior de la misma república. Fué proyectado y trazado en dos hojas de regular tamaño por el señor coronel José Lanz , matemático bien conocido , especialmente en Francia , por las obras que ha dado á luz sobre máquinas y otros objetos científicos. Por su ausencia de Colombia , fué continuado el mapa por varias personas inteligentes.

Las costas del Atlántico y del Pacífico se han trazado por las cartas españolas del depósito hidrográfico de Madrid. El rio Orinoco y sus afluentes se han copiado de los trabajos del Baron de Humboldt , y en donde estos han faltado se han seguido , en los departamentos que componian la antigua capitanía general de Venezuela , los mapas de Arrowsmith , haciéndoles pequeñas adiciones y mejoras tomadas de las observaciones astronómicas de los señores Rivero y Boussingault , en su viage de Carácas á Bogota , y de otros mapas. Con-

tesamos francamente que los mapas del interior de esta parte de la república estan plagados de defectos , en los rios , lugares y provincias en que no anduvo el Baron de Humboldt. Sin embargo esperamos que en otra edicion podrán corregirse algunos de los principales defectos.

Podemos asegurar que el Mapa de Colombia es mas exacto en todos los departamentos que ántes componian el vireinato de la Nueva Granada. El rio Magdalena y el Cáuca se han copiado de los trabajos de Humboldt , y de nuestro desgraciado compatriota Caldas : la cordillera oriental es tomada en gran parte de los trabajos inéditos del ingeniero español don Vicente Taliedo , lo mismo que las provincias de Cartagena, Santa Marta y Riohacha , haciendo tambien correcciones de otros mapas y de personas inteligentes. La parte baja del Cáuca y la provincia de Antioquia estan conformes al mapa que formó por observaciones astronómicas el doctor José Manuel Restrepo. Lo interior de la provincia del Chocó y parte de la de Popayan está considerablemente mejorada , siguiendo los mapas particulares de los señores Roche y Rafael Arboleda. En los departamentos de la antigua presidencia de Quito. Se ha copiado el mapa de don Pedro Maldonado, que se considera ser bien exacto.

El Mapa de Colombia tiene ademas las divisiones políticas de la república , en departamentos y provincias , arregladas á la última ley de 25 de junio de 1824, dada

por el congreso. Mejora tan importante y el estar marcados en el mapa , los lugares donde se han dado las principales batallas en la guerra de la independencia de Colombia , le hacen preferible á cualquiera otro de los que se han publicado hasta el dia.

Los límites de Colombia con Guatemala y el Perú aun estan inciertos ; hemos seguido , pues , las líneas que nos han parecido mas arregladas á las disposiciones vagas del gobierno español acerca del territorio de sus antiguas colonias. Son igualmente inciertos los límites de Colombia con el nuevo imperio del Brasil y con la Guayana antes holandesa , pero no en las costas sino por el interior. En cuanto á los límites con el Brasil , nos hemos arreglado á los tratados entre España y Portugal , y á las divisiones que hicieron de estos desiertos , que en la mayor parte no podian recorrerse , y que aun son desconocidos. Los de la Guayana hoy inglesa , se han trazado con arreglo á la posesion que tenia la España hasta el rio Exequibo , y que está marcada en los mejores mapas publicados en la misma Inglaterra.

Esta esplicacion servirá para que se conozca el origen de donde se han tomado las diferencias y mejoras que tenga este Mapa respecto de los que se han publicado hasta hoy.

C. C.





CARTA  
DEL  
DEPARTAMENTO  
DEL  
ISMO

M A R D E L A S A N T I L L A S





CARTA  
DEL  
DEPARTAMENTO  
DE LA  
MAGDALENA



Grabado en Paris por Darmet (1827)

Escrito por Uscay




CARTA DEL DEPARTAMENTO DEL ZULIA



Grabado en Paris por Darnes 1807


Escrito por Haeg.





Grabado en París por Darmet (1827)

Escrito por Haeg.





CARTA  
DEL DEPARTAMENTO  
DEL  
ORINOCO  
O DE  
MATURIN.



Grabada en Paris por Barnet (1822)

Escrito por Haeg



CARTA DEL DEPARTAMENTO DEL CAUCA



Longitud occidental de Cadix

Grabada en Paris por Darnet 1831

Escrito por Blas





CARTA  
DEL  
DEPARTAMENTO  
DE  
CUNDINAMARCA

Longitud occidental de Cadiz



CARTA DEL DEPARTAMENTO DE BOYACA



Trasunto en Fuzio por Darmet (1852)

Escrita por Huay







Longitud occidental de Cadix.

Grabado en Paris por Darnet (1827)

Escrito por Itzig.





Longitud occidental de Cadiz.





Excerpto por Haug.  
 Gravado en Paris por Darnet (1857)



CARTA  
DEL  
DEPARTAMENTO  
DEL  
ASUAY

DEPARTAMENTO

DE EL

E C U A D O R

DEPTO DE CUNDINAMARCA



Longitud occidental de Cádiz

85° 82° 81° 80° 79° 78° 77° 76° 75°

Gravada en París por Darnet (1807)

Escrito por Haey













BOSTON PUBLIC LIBRARY



3 9999 08920 848 0

B.P.L. Bindry,

AUG 7 1894

